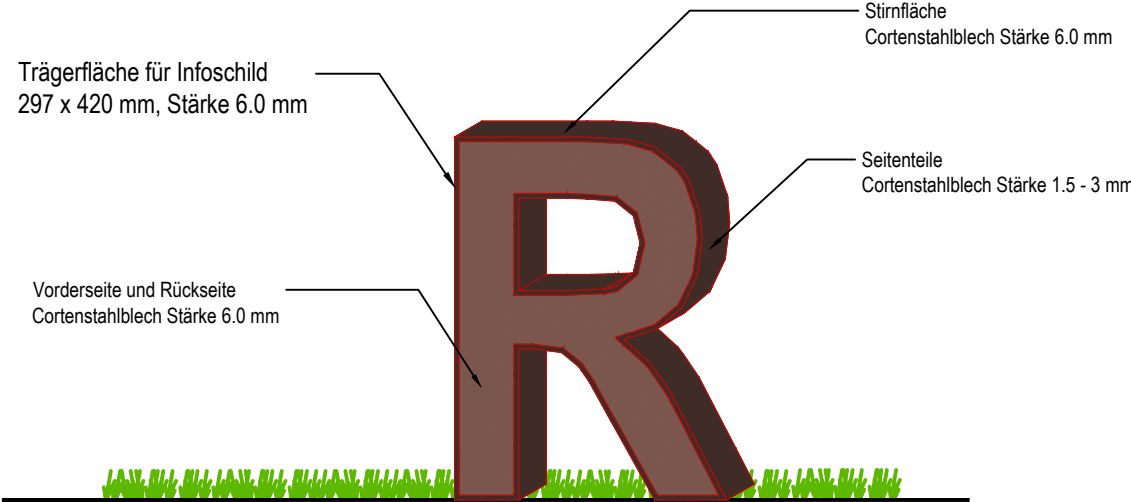
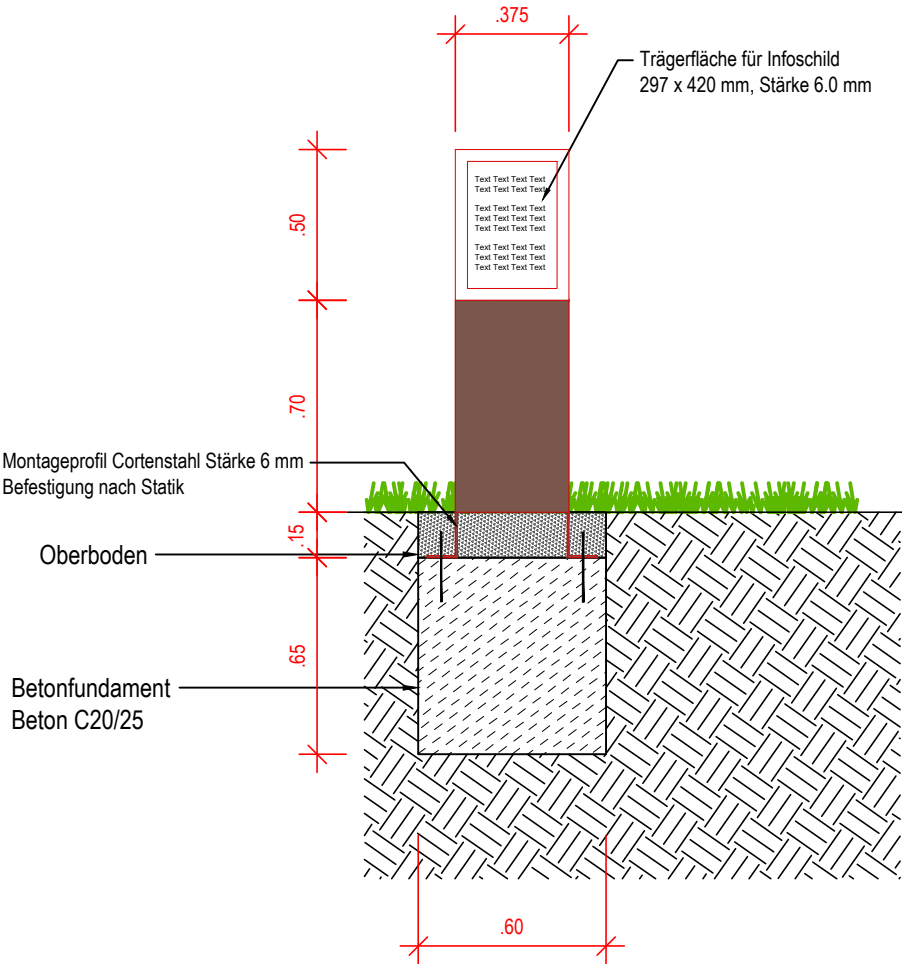


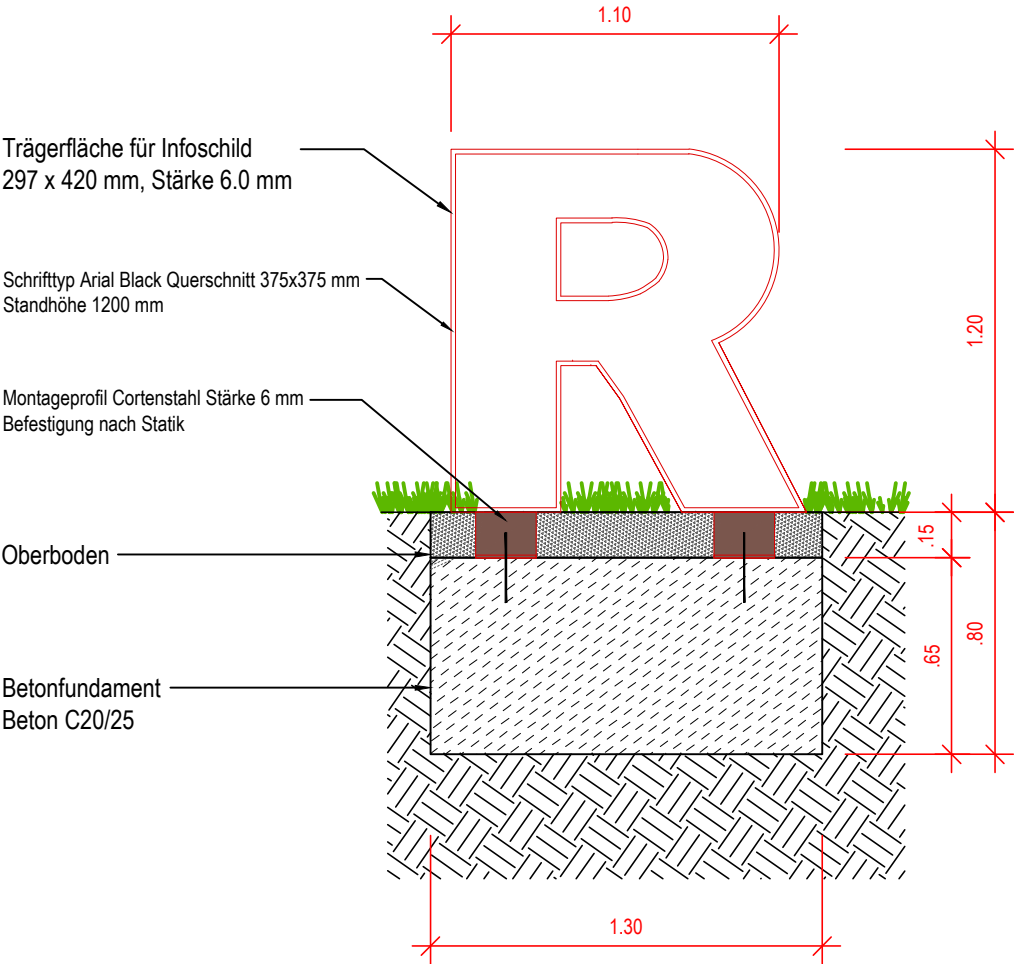
D 5.2.6 Grüne Runde : Detail Infostelen - R (Ruhrparkteich)



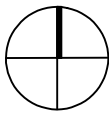
Ansichtdetail



Schnittdetail




Die Lage aller Leitungen sowie aller Höhen und Maße sind am Bau zu prüfen! Abweichungen und Unstimmigkeiten sind der Bauleitung rechtzeitig vor Beginn der Arbeiten mitzuteilen!



Projekt  
Ruhrpark – Grüne Runde im Stadtteilpark

Auftraggeber



**Stadt Oberhausen**  
Schwartzstraße 72  
46042 Oberhausen

Datum, Unterschrift, Stempel

Freianlagenplanung

Datum, Unterschrift, Stempel

Freianlagenplanung

Datum, Unterschrift, Stempel

Planinhalt Grüne Runde:  
Details Infostele-R  
(Ruhrparkteich)

Maßstab	Planformat	Datum	Bearbeitet/Gezeichnet			Leistungsphase		PNR.
1:25	A3	10.03.2026	AAK/STA			LP5		D 5.2.6
Planschlüssel		125411	DRE / STF	5	Ausführungsplanung	LP	-	01
			Projektnummer	Verfasser	Phase	Bearbeitung	Planart	Datum